








OZNACZENIA

-  granica planu ogólnego gminy i miasta Stawiszyn
-  obszary niezabudowane umożliwiające realizację zabudowy mieszkaniowej jednorodzinnej na podstawie obowiązujących miejscowych planów zagospodarowania przestrzennego
-  obszary niezabudowane umożliwiające realizację zabudowy zagrodowej na podstawie obowiązujących miejscowych planów zagospodarowania przestrzennego
-  obszary niezabudowane umożliwiające realizację zabudowy mieszkaniowej jednorodzinnej w obszarach uzupełnienia zabudowy
-  obszary niezabudowane umożliwiające realizację zabudowy zagrodowej w obszarach uzupełnienia zabudowy
-  obszary niezabudowane umożliwiające realizację zabudowy mieszkaniowej jednorodzinnej na pozostałych obszarach gminy
-  obszary niezabudowane umożliwiające realizację zabudowy zagrodowej na pozostałych obszarach gminy

